



33 pistas asombrosas
sobre **México** para
exploradores



 **INEGI**

Cuéntame
de México



33

pistas asombrosas

sobre

México para

exploradores

Cuéntame de México

es la sección educativa
del **portal del INEGI**.

Es una herramienta para
que niñas y niños **conozcan**
datos estadísticos y
geográficos explicados
de forma clara y amigable.

¡Hola, equipo explorador!

Las siete mascotas de **Cuéntame de México** te necesitan para una misión muy especial:

Explorar cómo es **México** y **su gente.**



- Prepara tu lupa y únete a esta increíble aventura para **descubrir los secretos de México a través de 33 datos asombrosos sobre nuestra gente**, la naturaleza y las actividades geniales que hacemos todos los días.

**¡El viaje está
por comenzar!**

SECCIÓN

1



**El inicio de
la aventura**

¡Hola,
equipo
explorador!
Soy **Alex**.



- Soy ajolote y siempre quiero conocer información y nuevos datos.

La misión que tengo es encontrar pistas de cómo es México para poderlo explorar.

¡Empecemos!





¡Somos muchísima gente!
En México vivimos

129 477 554 personas.

**Si nos tomáramos de las
manos, ¡daríamos cinco
vueltas a la Tierra!**

Fuente: INEGI. Encuesta Nacional de la Dinámica
Demográfica (ENADID), 2023.



México es muy grande.
Nuestro territorio mide casi
2 millones de km²:

**¡es el decimocuarto país
más extenso del mundo!**

Fuente: INEGI. Marco Geoestadístico (MG), 2020.







México puede dividirse en 32 partes llamadas estados. Cada uno tiene su propia forma, recursos y cultura.

También se puede separar en **2 478 partes más pequeñas,** conocidas como municipios.

SECCIÓN

2

**¿Quiénes
somos?**




¡Saludos
desde
las alturas!
Yo soy
Raúl,

y cuento **cuántas personas
somos y cómo cambiamos**
en el tiempo.



¡Hmmm...!
Y yo soy
Zoé.

Me encantan **las voces**
de todas las personas y la
riqueza de nuestras culturas.





**En México nosotras
somos mayoría:
por cada 100 mujeres,
hay 95 hombres.**

Fuente: INEGI. Censo de Población y Vivienda (CPV), 2020.



¡Hay muchas personas nuevas!

En México se registran **tres nacimientos cada minuto.**

Fuente: INEGI. Estadística de Nacimientos Registrados (ENR), 2024.







Tenemos nombres muy conocidos.

Al registrar a las y los bebés,

Sofía y Santiago

son los que más se repiten.

Fuente: INEGI. Estadística de Nacimientos Registrados (ENR), 2024.



¡Cada vez vamos más años a la escuela!

En 2020, en promedio, las personas estudiaban 9.7 años:
2.2 más que en 2000.

Fuente: INEGI. Censo de Población y Vivienda (CPV), 2000 y 2020.







Cada vez hay más personas mayores.

Hace 15 años,
de cada 100 personas,
10 tenían 60 años y más,
¡hoy ya son 15 de cada 100!

Fuente: Encuesta Nacional de la Dinámica Demográfica
(ENADID), 2009 y 2023.



¡Vivimos en un país multicultural!

En México, 2 de cada 100 personas se identifican como **afromexicanas** o **afrodescendientes**.

Fuente: INEGI. Censo de Población y Vivienda (CPV), 2020.







Se hablan muchas lenguas
además del español.

En México hay
68 lenguas indígenas.

**¡Nuestras culturas
son un tesoro!**

Fuente: Instituto Nacional de Lenguas Indígenas (INALI).
Catálogo de las lenguas indígenas nacionales.



El náhuatl es la lengua indígena más hablada.

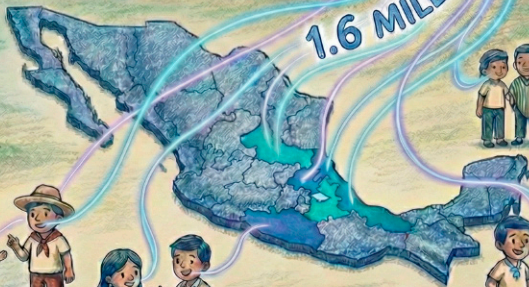
Más de **1.6 millones** de personas la hablan en estados como Guerrero, Puebla, San Luis Potosí, Hidalgo y Veracruz.

Fuente: INEGI. Censo de Población y Vivienda (CPV), 2020.



NÁHUATL

1.6 MILLONES+







En una localidad rural hay menos personas que en una urbana.

En 2020, **21 % de la población** vivía en localidades con menos de 2 500 habitantes.

Fuente: INEGI. Censo de Población y Vivienda (CPV), 2020.

SECCIÓN

3

**Descubre
nuestro
asombroso
territorio**



¡Auuu!
¡Hola, manada!
Soy Luna.

Me encanta **recorrer nuestro territorio** para conocerlo.

Yo soy
Mateo.



Tengo herramientas **para medir**
nuestras montañas y ríos.





¡En el norte, tenemos un gigante!

Chihuahua es el estado con más territorio de todo México: abarca 247 413 kilómetros cuadrados.

Fuente: INEGI. Marco Geoestadístico (MG), 2020.



Hay mucha gente aquí...

El municipio de Tijuana, en Baja California, es el más poblado: ¡son más de **1.9 millones de personas!**

Fuente: INEGI. Censo de Población y Vivienda (CPV), 2020.







... y poquita gente allá.

Santa Magdalena Jicotlán,
en Oaxaca, es el municipio
menos poblado: ¡ahí solo viven
81 personas!

Fuente: INEGI. Censo de Población y Vivienda (CPV), 2020.



Tenemos un río muy largo.

El **Río Bravo**, en la frontera **norte**, es el más extenso en México: mide más de **1 800 kilómetros**.

Fuente: INEGI. Hidrología (HIDRO), 2019.







México no solo es tierra firme.

¡Tenemos más de **4 mil islas**
en nuestros mares!

Fuente: INEGI. Línea de costa de México
en función del relieve (LIC), 2015.




México llega hasta las nubes.

El **Pico de Orizaba** es nuestra montaña más alta: alcanza los **5 594 metros** de altura.

Fuente: INEGI. Modelos Digitales de Elevación (MDE), 2024.







Nuestro México es megadiverso.

¡**Tiene 28** de los 32 tipos de suelo que hay en el mundo!

Fuente: INEGI. Suelos (SUE), 2024.



También cuenta con paisajes diversos.

Tenemos **10 tipos** de regiones naturales, y la **desértica** es la que ocupa más espacio.

Fuente: INEGI. Uso del suelo y vegetación (USYV), 2020.







Tenemos muchos tipos de clima.

**El que predomina
es el seco.**


Fuente: INEGI. Clima (CLIM), 2011.



Misterios subterráneos

La península de Yucatán tiene **cientos de cenotes**, que son increíbles pozas ancestrales de agua. El INEGI ha explorado **66 de estos**.

Fuente: INEGI. Hidrología (HIDRO), 2021.



SECCIÓN

4

**Nuestros
hogares y
trabajos**




Voy despacito y visito las casas de las personas, **para conocerlas y saber qué hacen y en qué trabajan.**

¡Grrr!
Y yo soy
Gael.



Recolecto datos en todo el territorio de México, como los de las frutas, verduras y minerales.





Mucha luz en México

De cada 100 viviendas en nuestro país, **99 ya tienen electricidad.**

Fuente: INEGI. Encuesta Nacional de Ingresos y Gastos de los Hogares (ENIGH), 2024.



También estamos en línea.

Más de **100 millones**
de personas en México
usamos internet para aprender
y divertirnos.

Fuente: INEGI. Encuesta Nacional sobre Disponibilidad
y Uso de Tecnologías de la Información
en los Hogares (ENDUTIH), 2024.







Nuestra comida es deliciosa.

Una gran parte la preparamos
en la licuadora,
electrodoméstico que casi

**96 % de los
hogares tiene.**

Fuente: INEGI. Encuesta Nacional de Ingresos
y Gastos de los Hogares (ENIGH), 2024.




¡Amamos a los animales!

En los hogares viven
80 millones de mascotas.
¡Eso es más que la totalidad de
niñas y niños de México!

Fuente: INEGI. Encuesta Nacional de Bienestar
Autorreportado (ENBIARE), 2021.







Los lomos son nuestros favoritos.

De todas las mascotas, la mitad son **perros**, ¡guau!

Fuente: INEGI. Encuesta Nacional de Bienestar Autorreportado (ENBIARE), 2021.



México es un país de comercio y comerciantes:

**3 de cada 10 personas trabajan
en actividades de comercio,**
como las que se realizan en tiendas
y mercados.







Ganamos el campeonato del oro verde.

México es el principal vendedor de **aguacate** a otros países. Entre octubre de 2021 y septiembre de 2022 se produjeron 2.5 millones de toneladas.

Fuentes: INEGI. Censo Agropecuario (CA), 2022. // Secretaría de Economía (SE).




También ganamos el campeonato de plata.

México es el productor **número 1** de este mineral en todo el mundo.

En 2023, el valor de la plata extraída en el país fue de 36.3 billones de pesos.

Fuentes: INEGI. Censos Económicos (CE), 2024. //
U.S. Geological Survey. Mineral Commodity
Summaries 2023.







¡Sin maíz no hay país!

Entre octubre de 2021 y septiembre de 2022 se produjeron **25.4 millones** de toneladas de maíz de grano blanco y amarillo.

Fuente: INEGI. Censo Agropecuario (CA), 2022.



¡Nos encanta la leche!

Más de **11 millones de vacas** producen la que consumimos.

Fuente: INEGI. Censo Agropecuario (CA), 2022.







¡Somos un país muy visitado!

Al año recibimos a más de **86 millones** de personas viajeras internacionales. Somos el sexto país más visitado del mundo.

Fuentes: INEGI. Encuestas de Viajeros Internacionales (EVI), 2025. // Secretaría de Turismo (SECTUR).

¡Misión cumplida!

Has descubierto un
poquito más de México.



Ahora tienes **33 nuevos datos**
para entender mejor a México.

¡**Compártelos** con tus
amistades y familia!




**Conoce y aprende sobre México
en nuestro portal para infancias:**



cuentame.inegi.org.mx





Cuéntame de México

