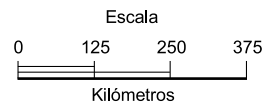
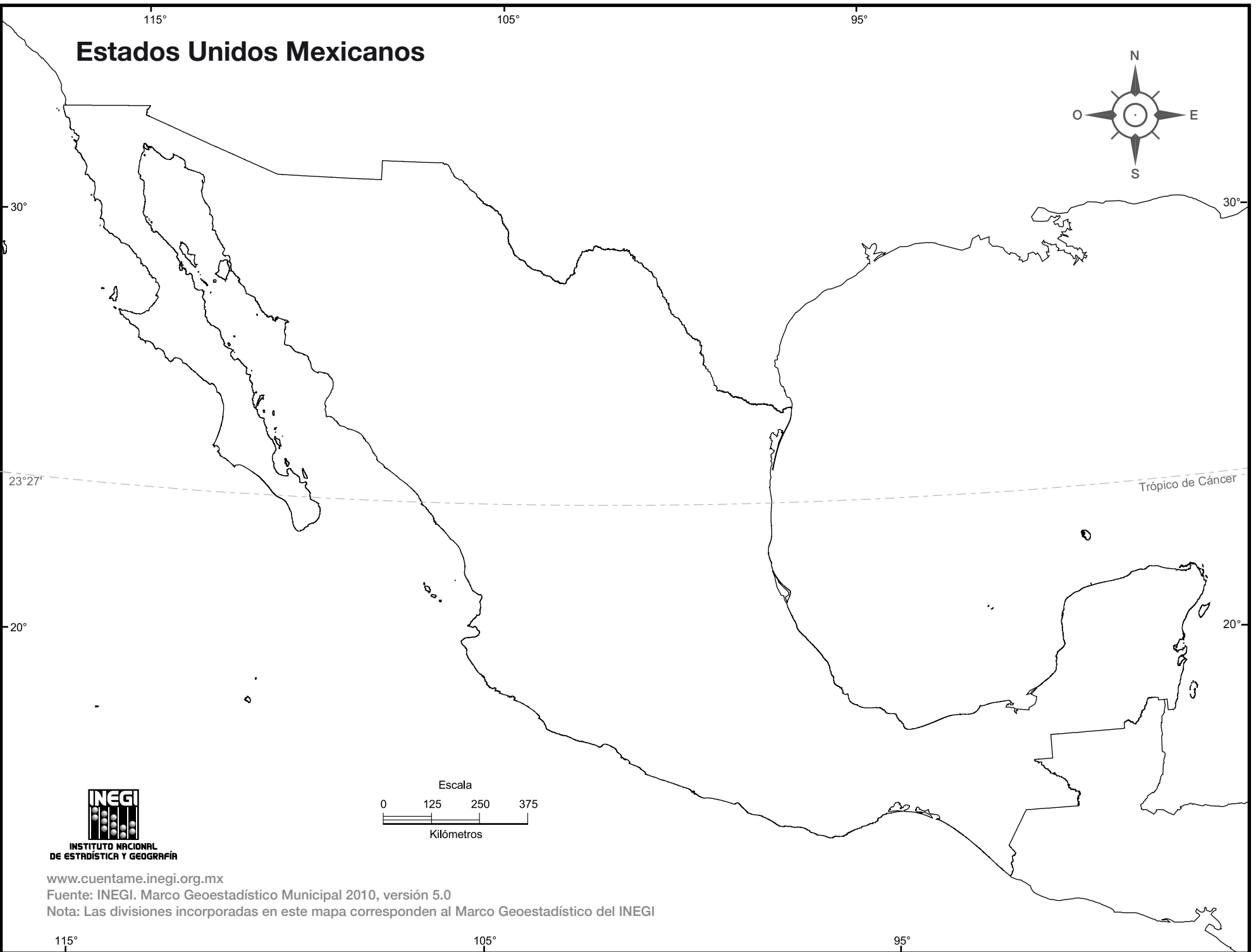
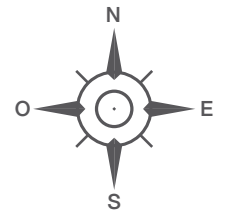


# Estados Unidos Mexicanos



INSTITUTO NACIONAL  
DE ESTADÍSTICA Y GEOGRAFÍA

[www.cuentame.inegi.org.mx](http://www.cuentame.inegi.org.mx)

Fuente: INEGI. Marco Geoestadístico Municipal 2010, versión 5.0

Nota: Las divisiones incorporadas en este mapa corresponden al Marco Geoestadístico del INEGI

115°

105°

95°

30°

23°27'

20°

30°

20°

Trópico de Cáncer