


# Placas tectónicas, regiones sísmicas y principales volcanes

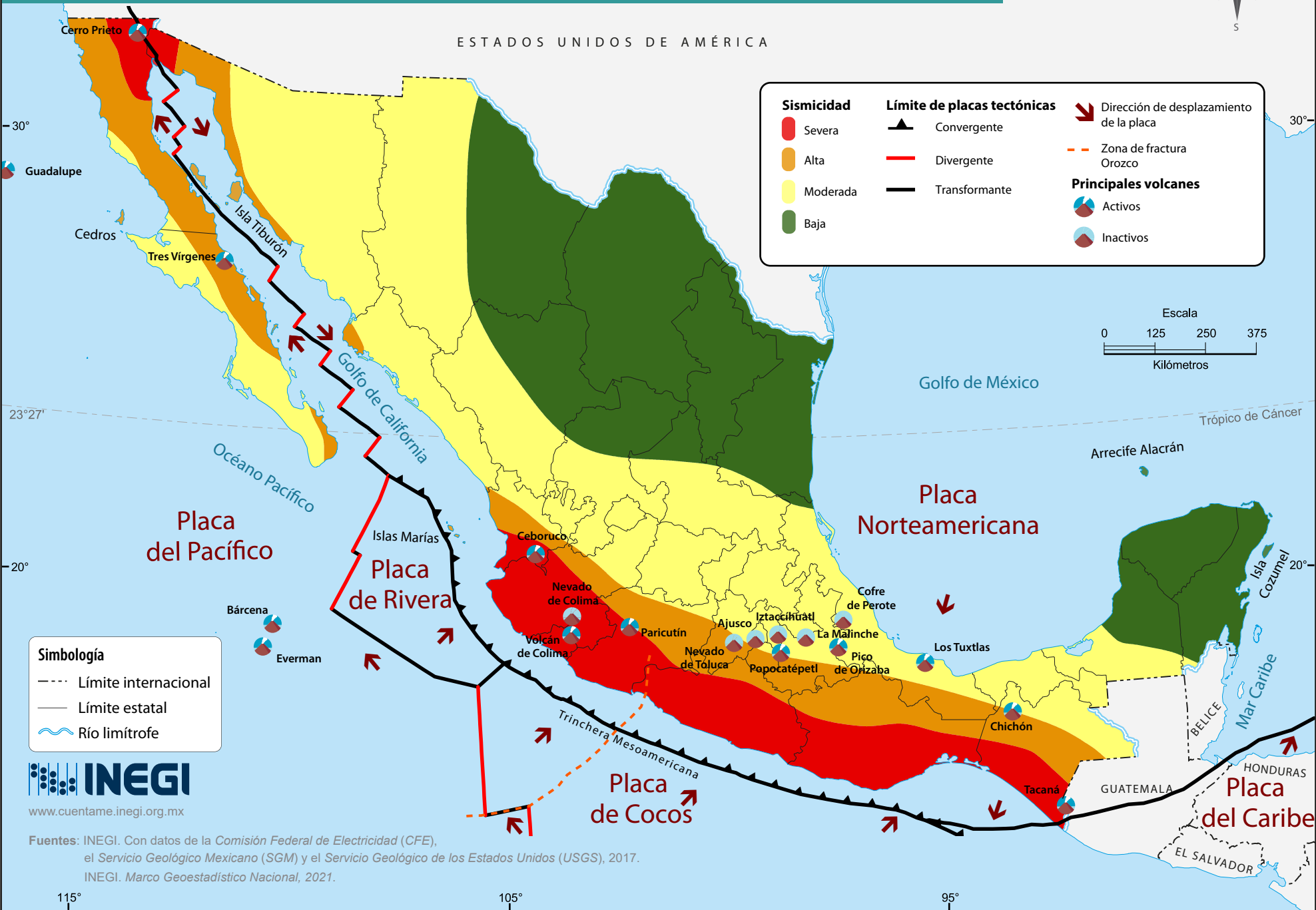
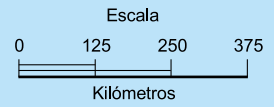


ESTADOS UNIDOS DE AMÉRICA

Sismicidad	Límite de placas tectónicas	Dirección de desplazamiento de la placa
Severa	Convergente	↘
Alta	Divergente	↔
Moderada	Transformante	↔
Baja		

Principales volcanes	
Activos	⬇
Inactivos	⬆



**Simbología**

- Límite internacional
- Límite estatal
- ~ Río limítrofe



Fuentes: INEGI. Con datos de la Comisión Federal de Electricidad (CFE), el Servicio Geológico Mexicano (SGM) y el Servicio Geológico de los Estados Unidos (USGS), 2017. INEGI. Marco Geoestadístico Nacional, 2021.