
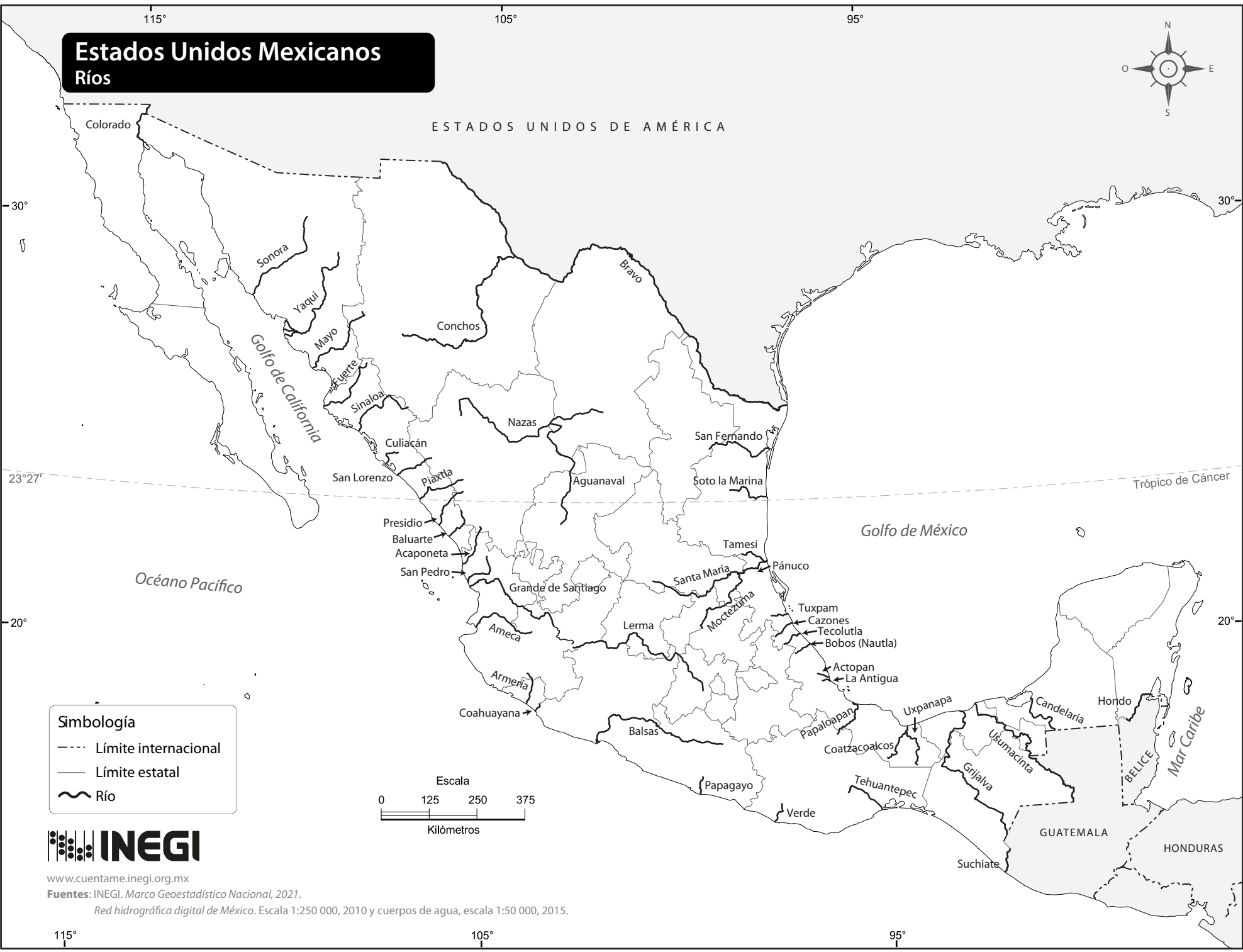


# Estados Unidos Mexicanos

## Ríos

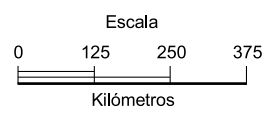


ESTADOS UNIDOS DE AMÉRICA



**Simbología**

- Límite internacional
- Límite estatal
- ~ Río



[www.cuentame.inegi.org.mx](http://www.cuentame.inegi.org.mx)

Fuentes: INEGI. Marco Geoestadístico Nacional, 2021.

Red hidrográfica digital de México. Escala 1:250 000, 2010 y cuerpos de agua, escala 1:50 000, 2015.

115°

105°

95°

30°

23°27'

20°

30°

20°